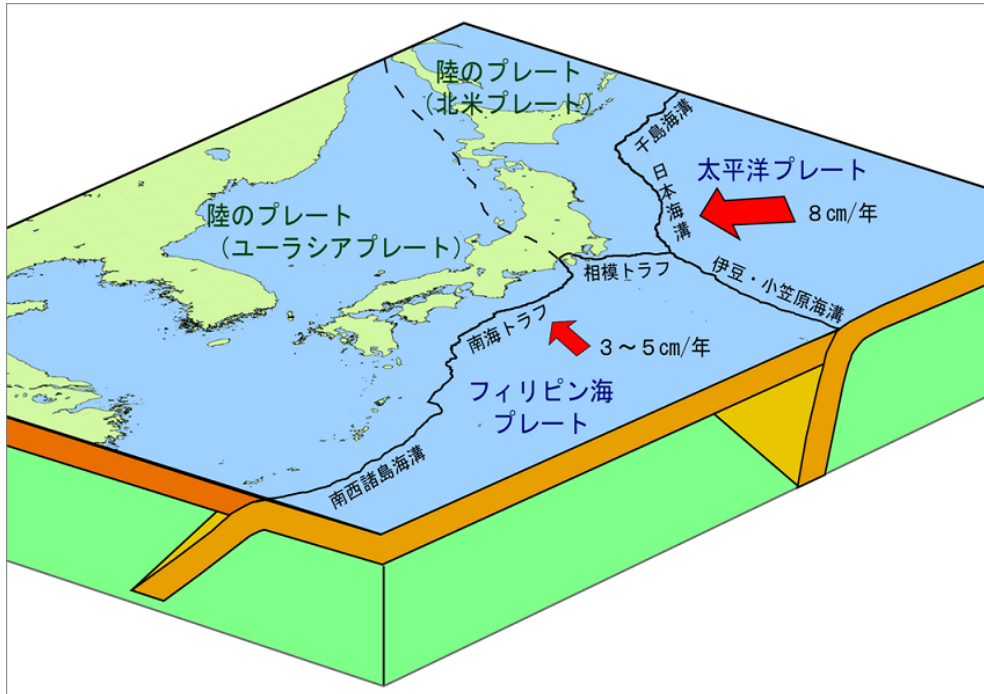


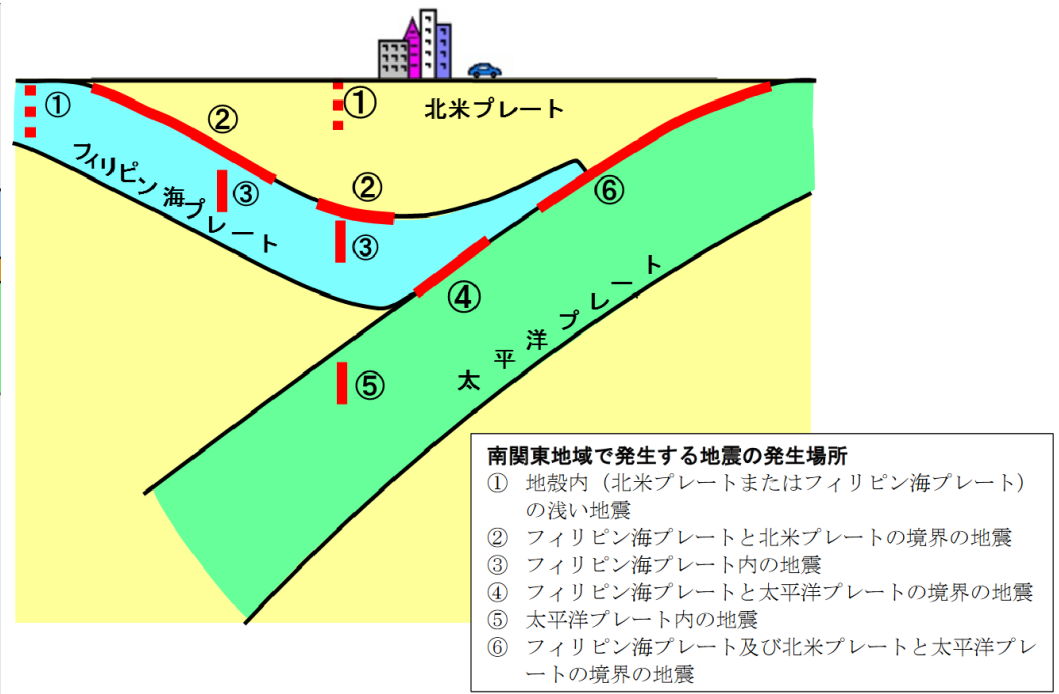
巨大地震について 参考資料

図1 南海トラフ 相模トラフの位置



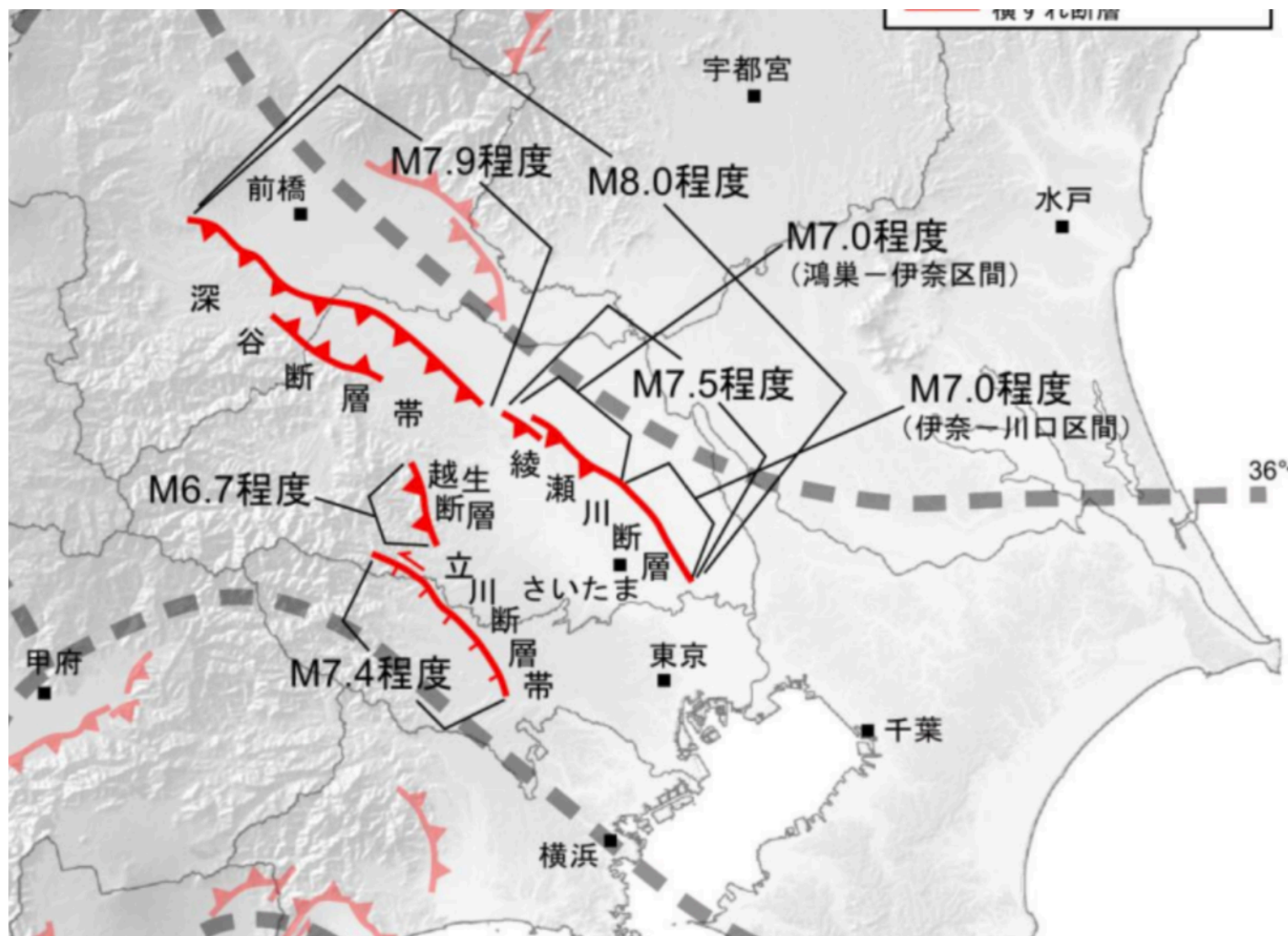
出典
国土交通省 気象庁ホームページ

図2 相模トラフ沿いの図表



出典
内閣府 首都直下の M7 クラスの地震及び相模トラフ沿いの M8 クラスの地震等に関する図表集

図3 関東の活断層



出典 気象庁ホームページ 関東地域の活断層の長期評価（第一版）概要